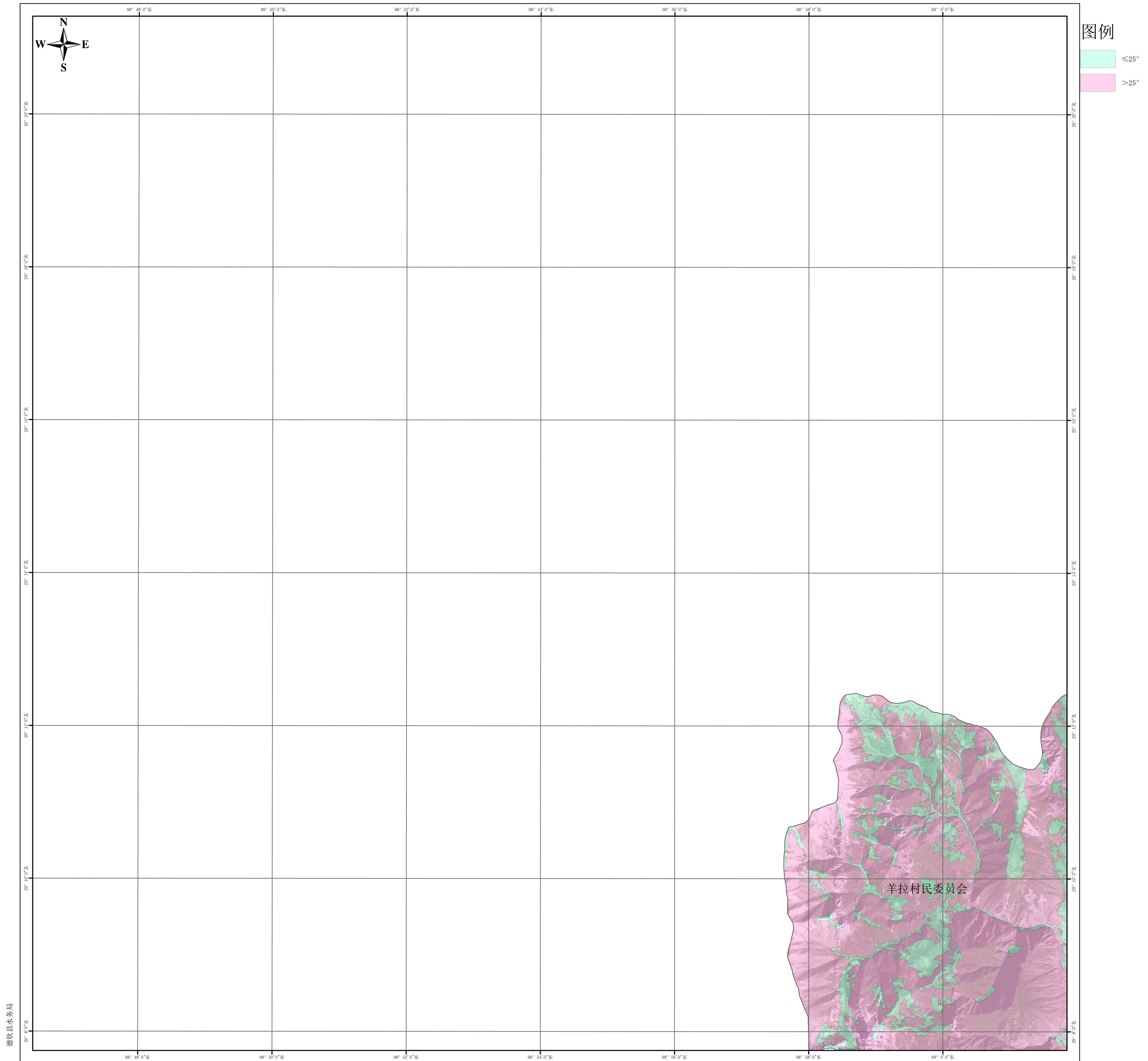


		H47E001003
	H47E002002	H47E002003

德钦县禁止开垦坡度分布图

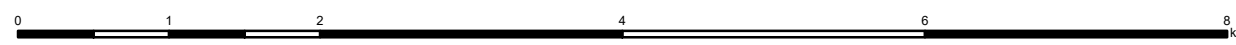
H47E001002



德钦县水务局

德钦县禁止开垦陡坡地范围划定
 坐标：CGCS2000坐标系
 制图：云南阡源工程设计有限公司
 日期：2025年4月

比例尺 1:50,000

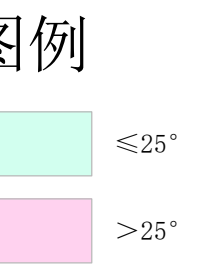
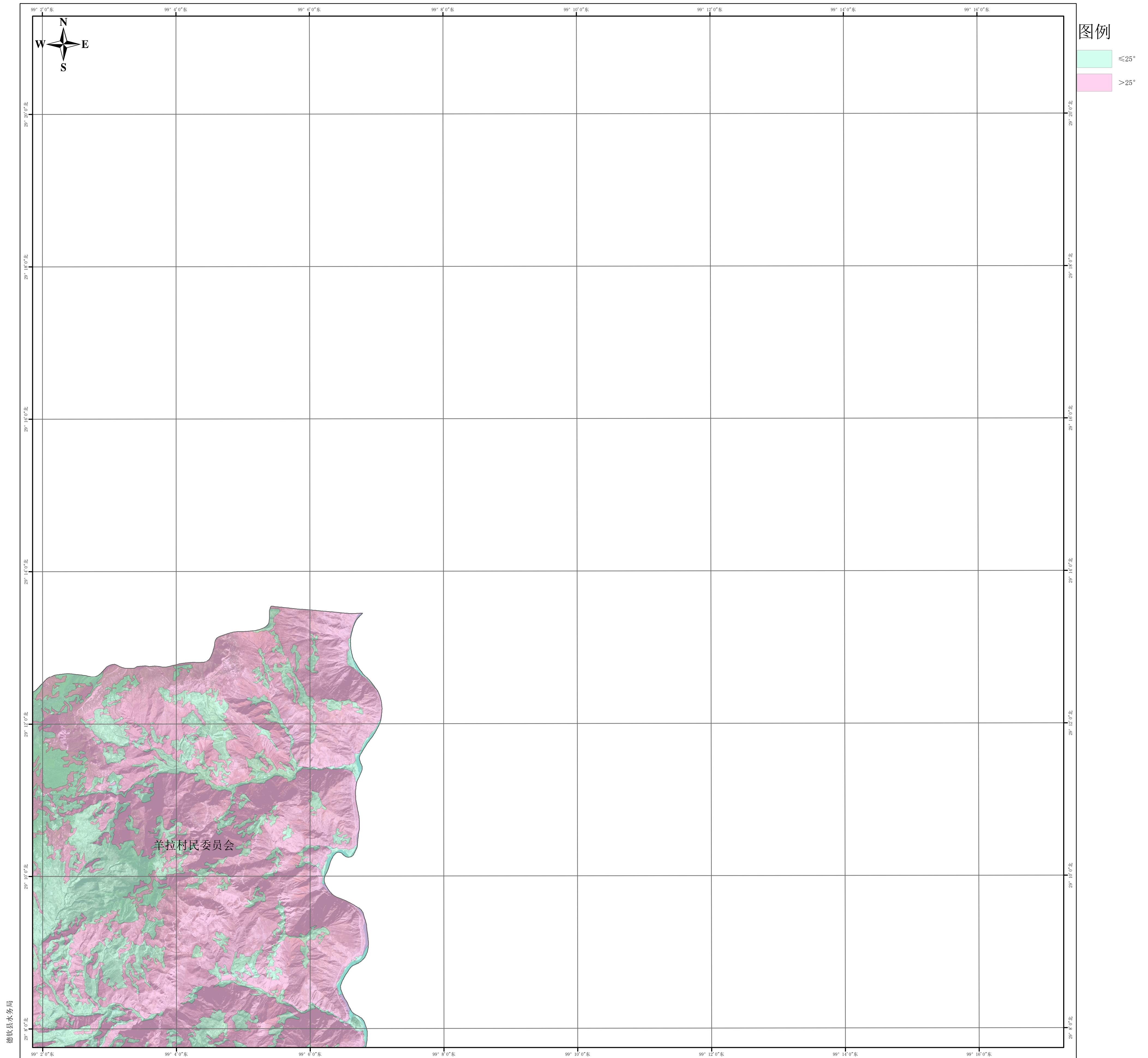


资料来源：林地、草地、裸土地图斑来源2019年德钦县三调数据
 坡度来源云南省ALOS-12.5m高程DEM数据

H47E001002		
H47E002002	H47E002003	

德钦县禁止开垦坡度分布图

H47E001003



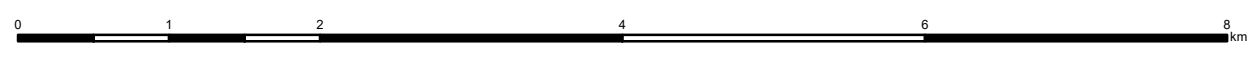
德钦县水务局

羊拉村民委员会

德钦县禁止开垦陡坡地范围划定
 坐标：CGCS2000坐标系
 制图：云南阡源工程设计有限公司
 日期：2025年4月

比例尺 1:50,000

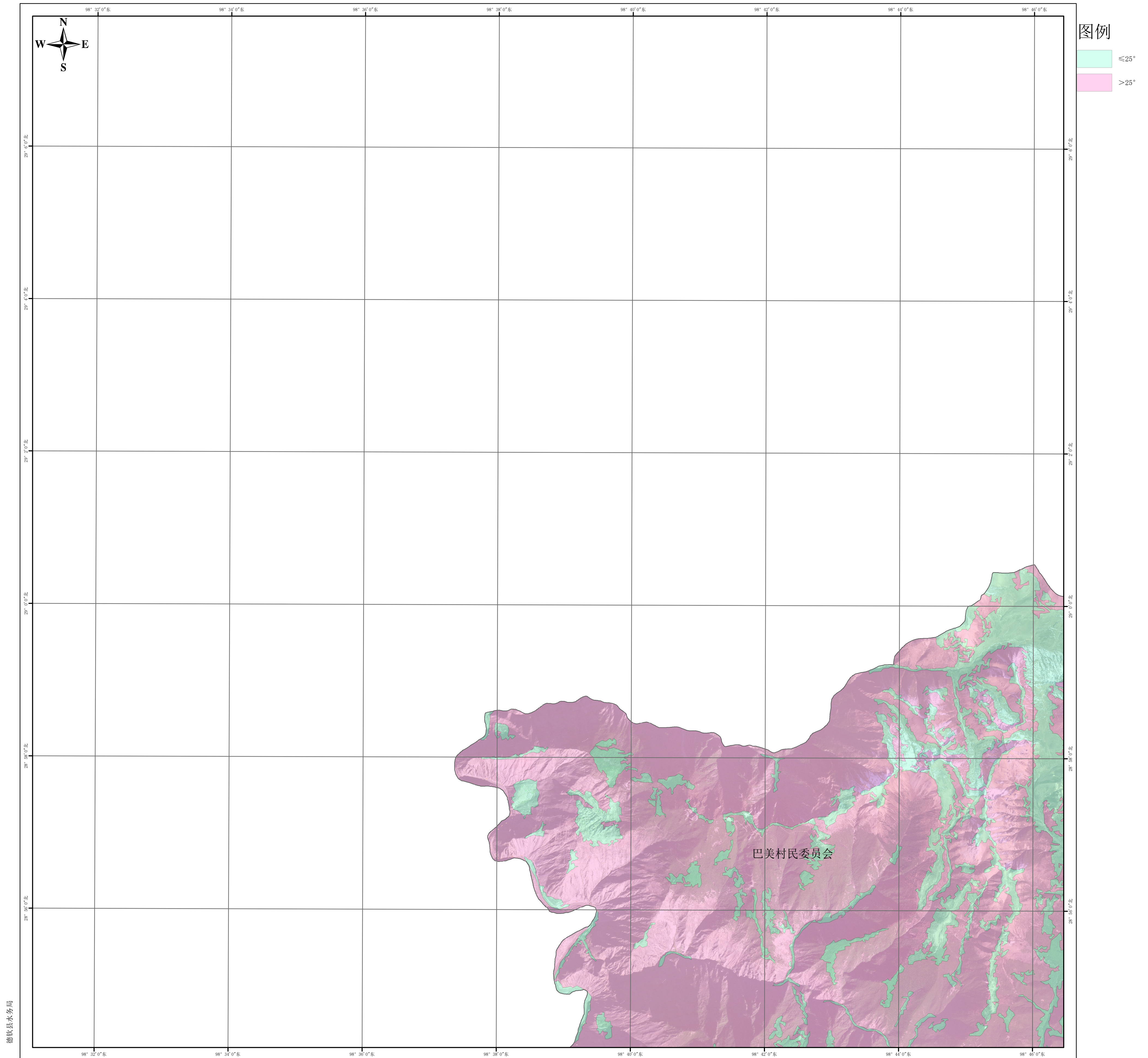
资料来源：林地、草地、裸土地图斑来源2019年德钦县三调数据
 坡度来源云南省ALOS-12.5m高程DEM数据



		H47E001002
		H47E002002
	H47E003001	H47E003002

德钦县禁止开垦坡度分布图

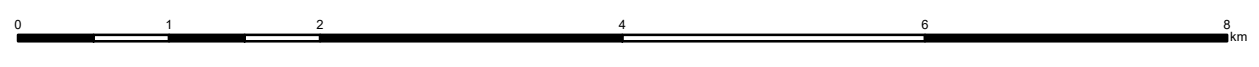
H47E002001



德钦县水务局

德钦县禁止开垦陡坡地范围划定
 坐标：CGCS2000坐标系
 制图：云南阡源工程设计有限公司
 日期：2025年4月

比例尺 1:50,000

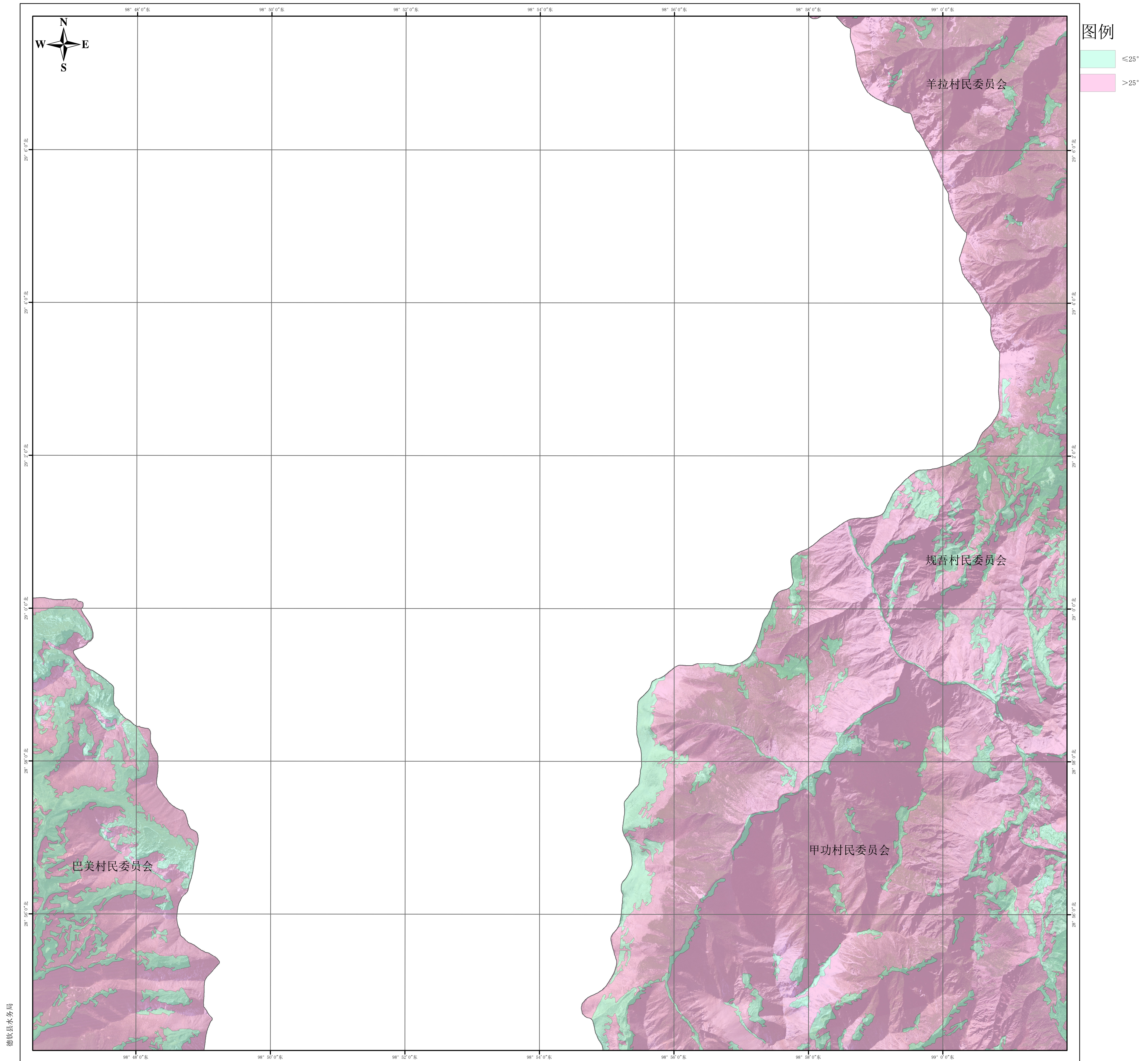


资料来源：林地、草地、裸土地图斑来源2019年德钦县三调数据
 坡度来源云南省ALOS-12.5m高程DEM数据

	H47E001002	H47E001003
H47E002001		H47E002003
H47E003001	H47E003002	H47E003003

德钦县禁止开垦坡度分布图

H47E002002

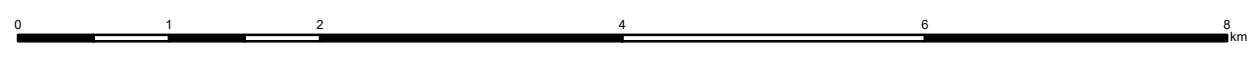


德钦县水务局

德钦县禁止开垦陡坡地范围划定
 坐标：CGCS2000坐标系
 制图：云南阡源工程设计有限公司
 日期：2025年4月

比例尺 1:50,000

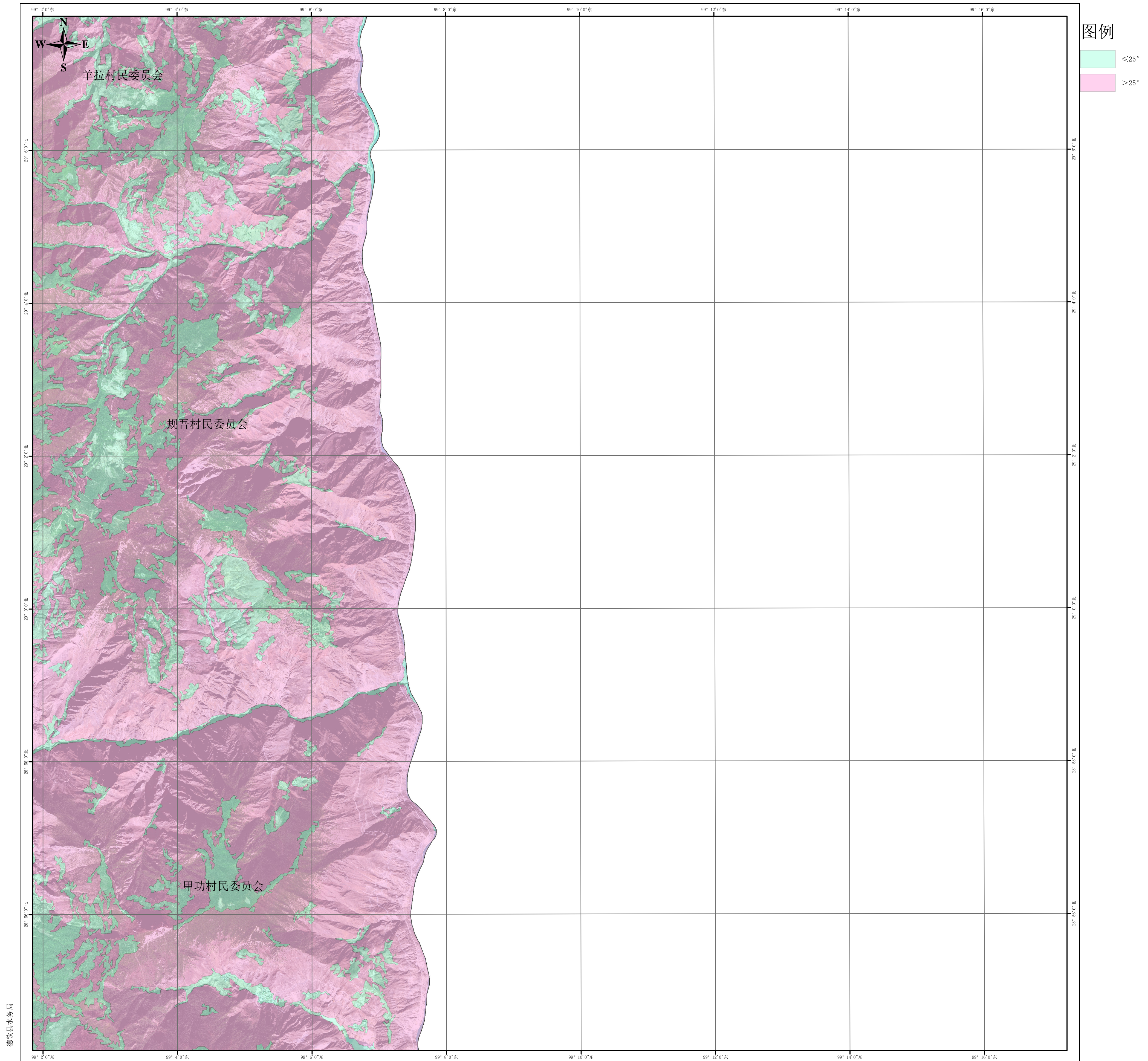
资料来源：林地、草地、裸土地图斑来源2019年德钦县三调数据
 坡度来源云南省ALOS-12.5m高程DEM数据



H47E001002	H47E001003	
H47E002002		
H47E003002	H47E003003	

德钦县禁止开垦坡度分布图

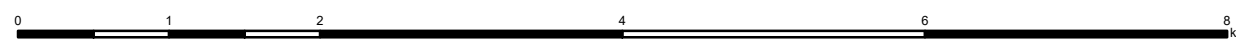
H47E002003



德钦县水务局

德钦县禁止开垦陡坡地范围划定
 坐标: CGCS2000坐标系
 制图: 云南阡源工程设计有限公司
 日期: 2025年4月

比例尺 1:50,000

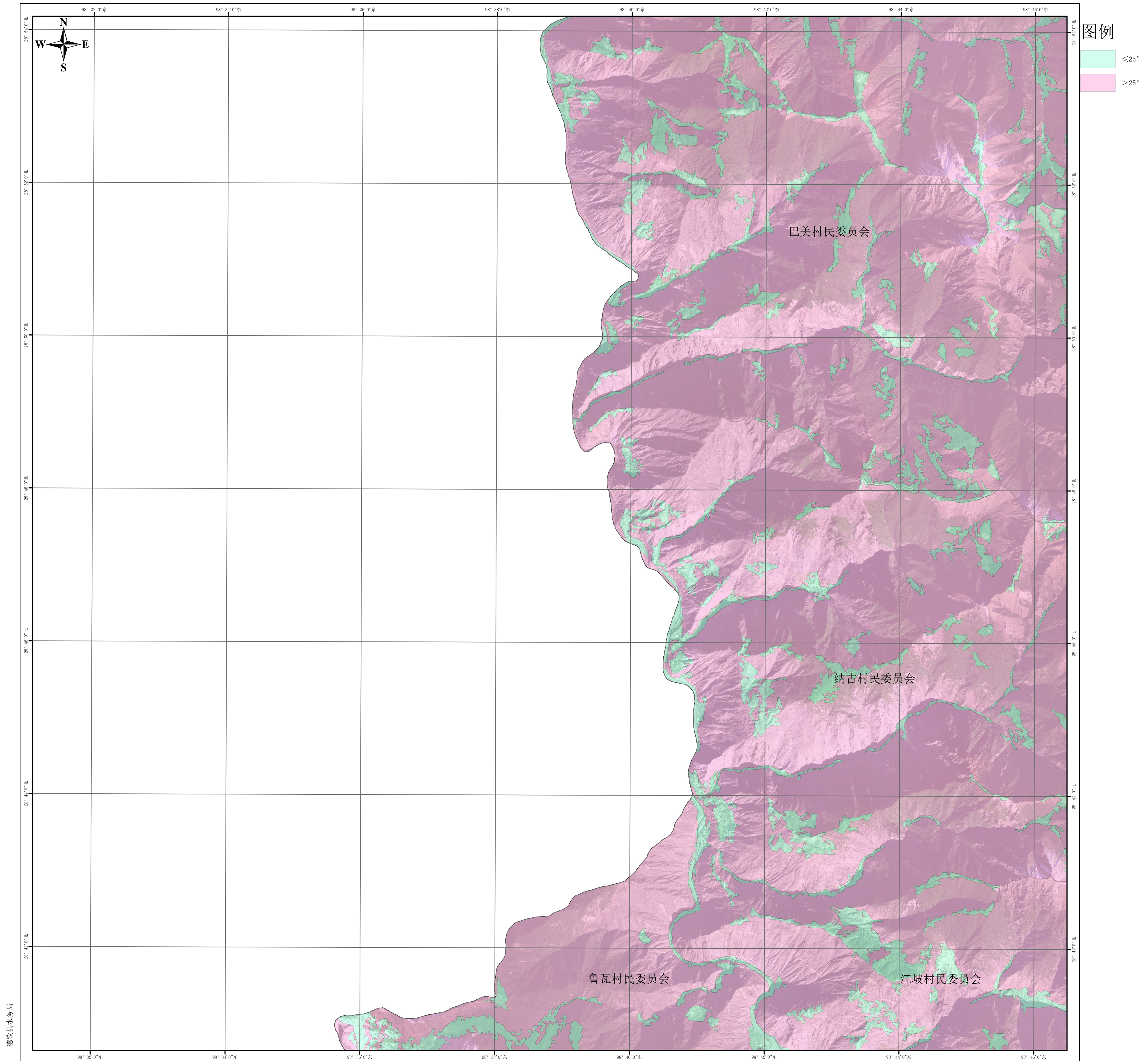


资料来源: 林地、草地、裸土地图斑来源2019年德钦县三调数据
 坡度来源云南省ALOS-12.5m高程DEM数据

	H47E002001	H47E002002
	H47E003001	H47E003002
	H47E004001	H47E004002

德钦县禁止开垦坡度分布图

H47E003001

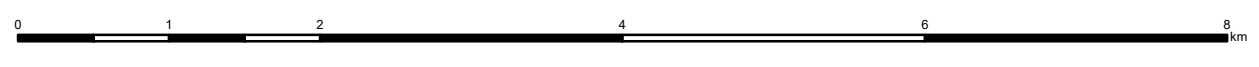


德钦县水务局

德钦县禁止开垦陡坡地范围划定
 坐标：CGCS2000坐标系
 制图：云南阡源工程设计有限公司
 日期：2025年4月

比例尺 1:50,000

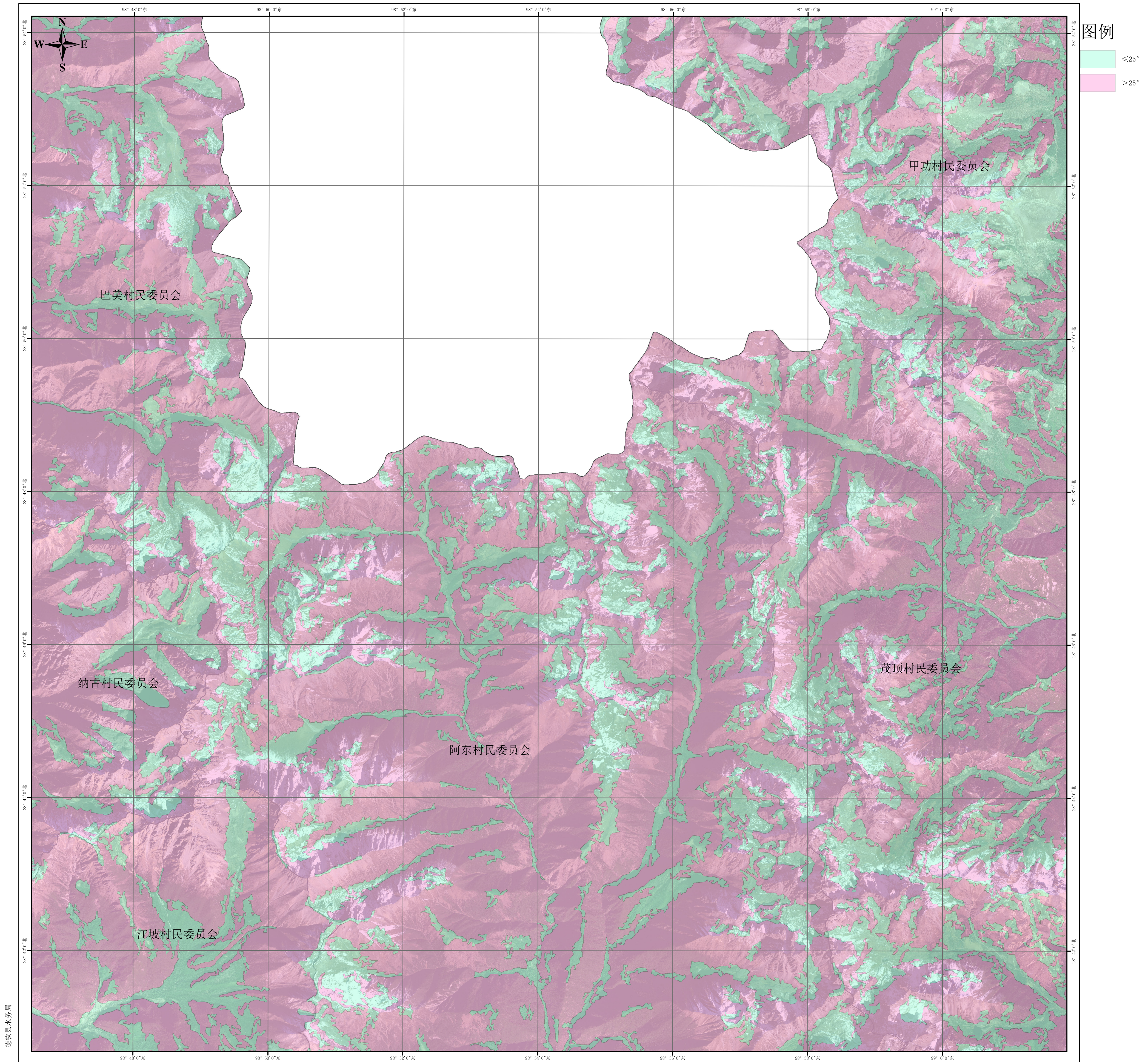
资料来源：林地、草地、裸土地图斑来源2019年德钦县三调数据
 坡度来源云南省ALOS-12.5m高程DEM数据



H47E002001	H47E002002	H47E002003
H47E003001	H47E003002	H47E003003
H47E004001	H47E004002	H47E004003

德钦县禁止开垦坡度分布图

H47E003002



图例

- ≤ 25°
- > 25°

德钦县水务局

德钦县禁止开垦陡坡地范围划定
 坐标: CGCS2000坐标系
 制图: 云南阡源工程设计有限公司
 日期: 2025年4月

比例尺 1:50,000

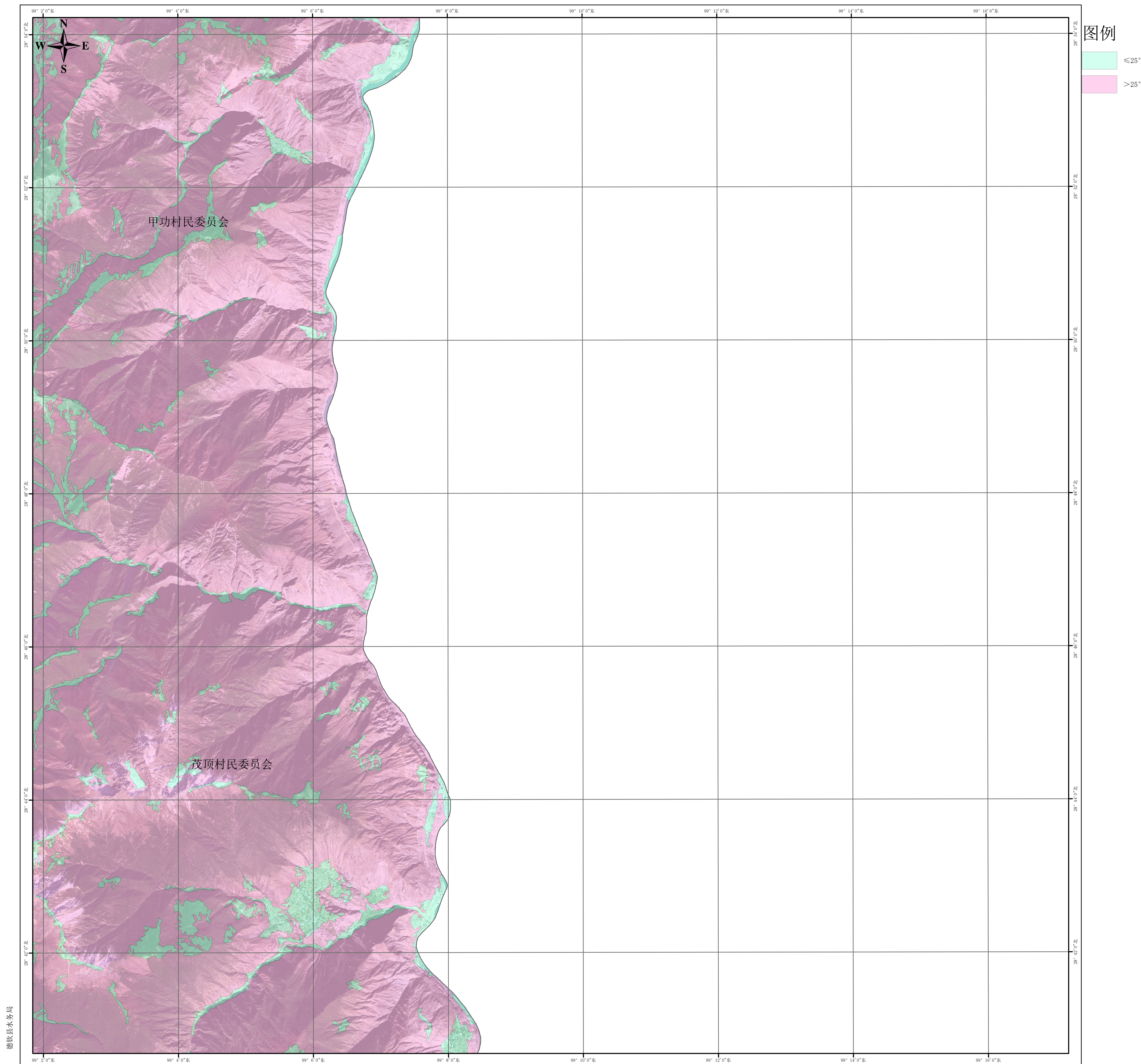
资料来源: 林地、草地、裸土地图斑来源2019年德钦县三调数据
 坡度来源云南省ALOS-12.5m高程DEM数据



H47E002002	H47E002003	
H47E003002		
H47E004002	H47E004003	

德钦县禁止开垦坡度分布图

H47E003003



德钦县水务局

德钦县禁止开垦陡坡地范围划定
 坐标: CGCS2000坐标系
 制图: 云南阡源工程设计有限公司
 日期: 2025年4月

比例尺 1:50,000

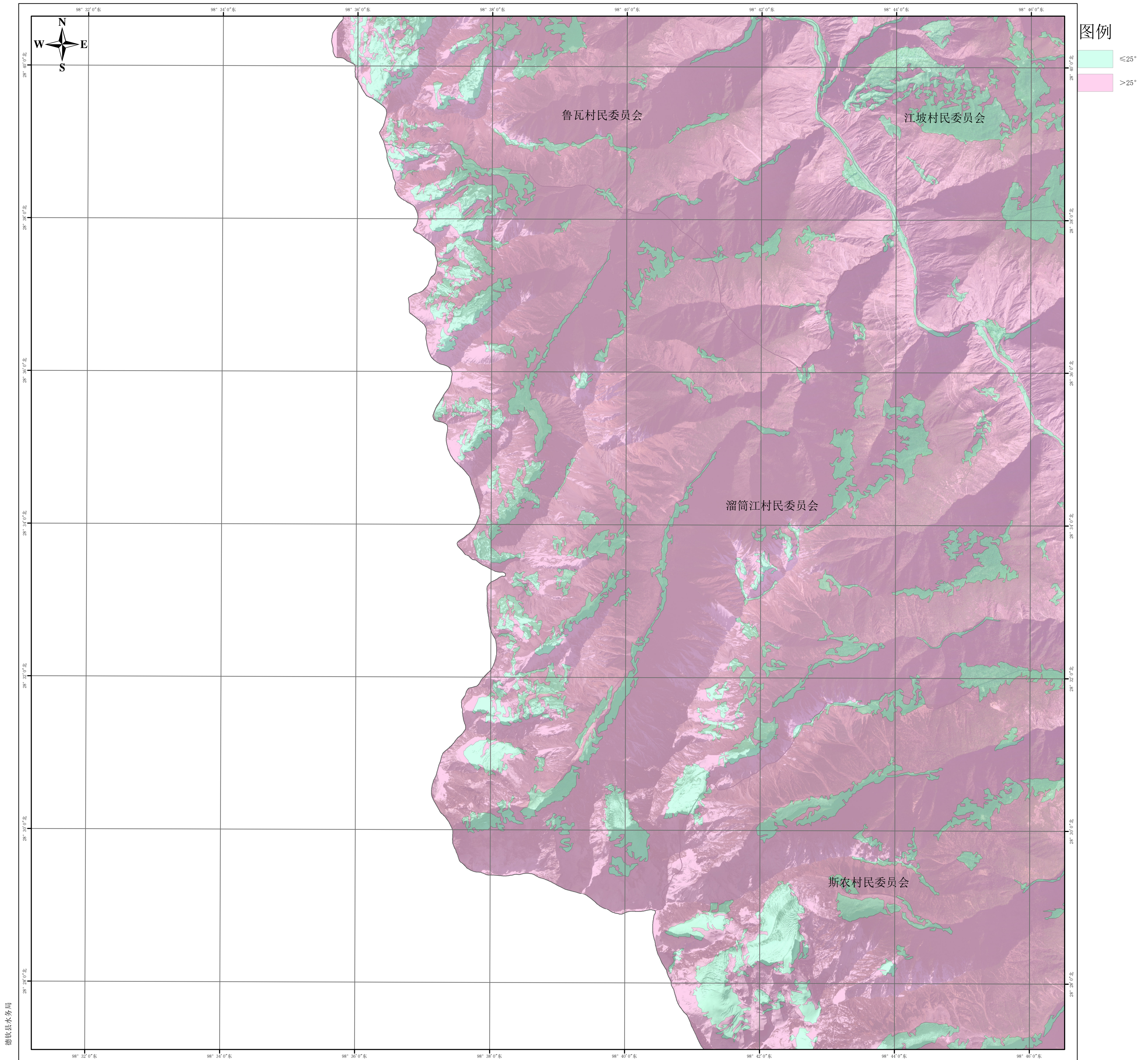


资料来源: 林地、草地、裸土地图斑来源2019年德钦县三调数据
 坡度来源云南省ALOS-12.5m高程DEM数据

	H47E003001	H47E003002
	H47E004001	H47E004002
	H47E005001	H47E005002

德钦县禁止开垦坡度分布图

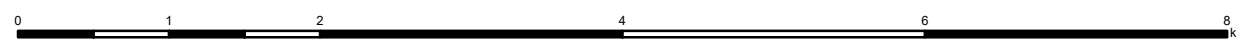
H47E004001



德钦县水务局

德钦县禁止开垦陡坡地范围划定
 坐标：CGCS2000坐标系
 制图：云南阡源工程设计有限公司
 日期：2025年4月

比例尺 1:50,000

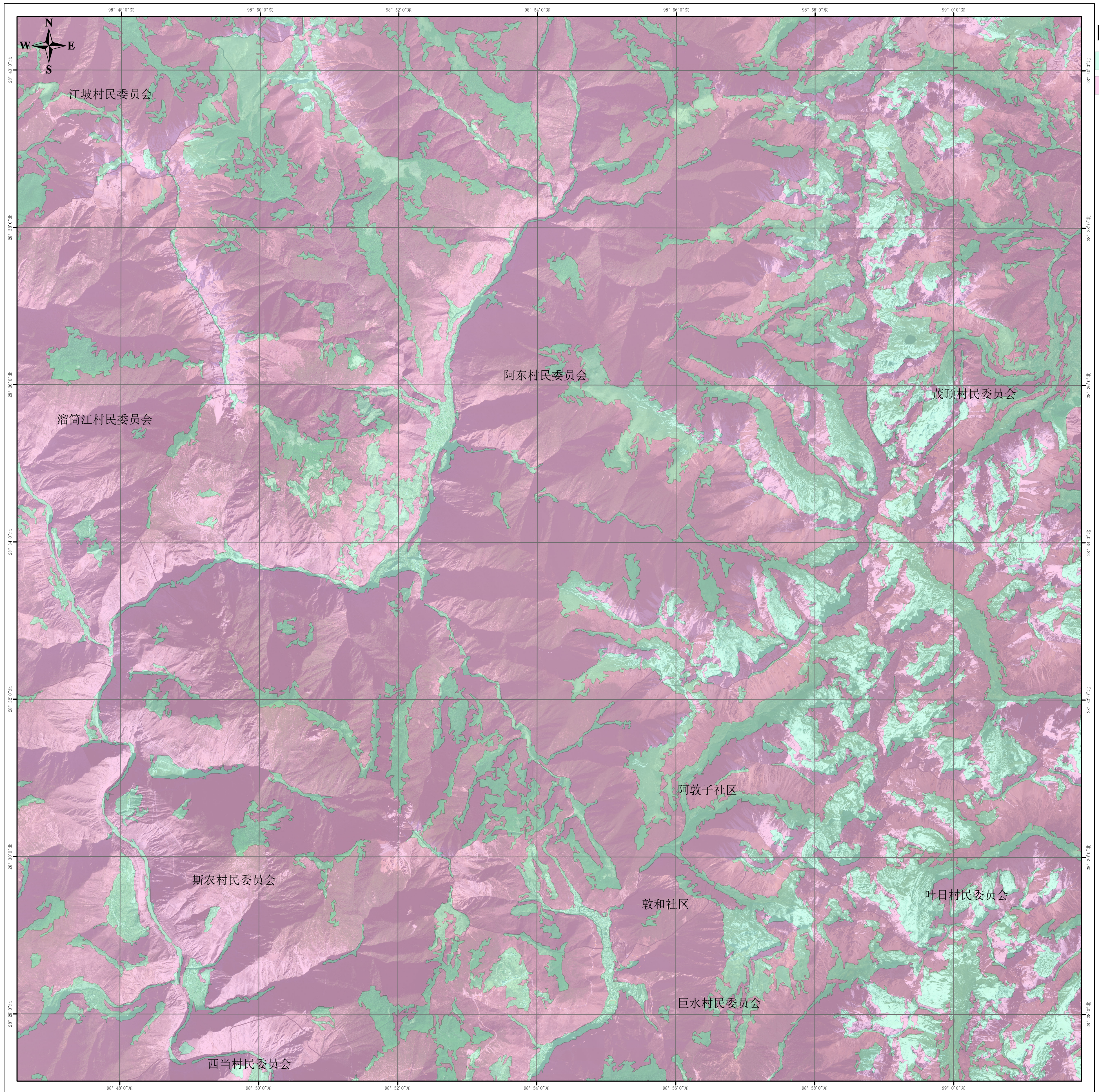


资料来源：林地、草地、裸土地图斑来源2019年德钦县三调数据
 坡度来源云南省ALOS-12.5m高程DEM数据


H47E003001	H47E003002	H47E003003
H47E004001	H47E004002	H47E004003
H47E005001	H47E005002	H47E005003

德钦县禁止开垦坡度分布图

H47E004002



图例



德钦县禁止开垦陡坡地范围划定
 坐标：CGCS2000坐标系
 制图：云南阡源工程设计有限公司
 日期：2025年4月

比例尺 1:50,000

资料来源：林地、草地、裸土地图斑来源2019年德钦县三调数据
 坡度来源云南省ALOS-12.5m高程DEM数据

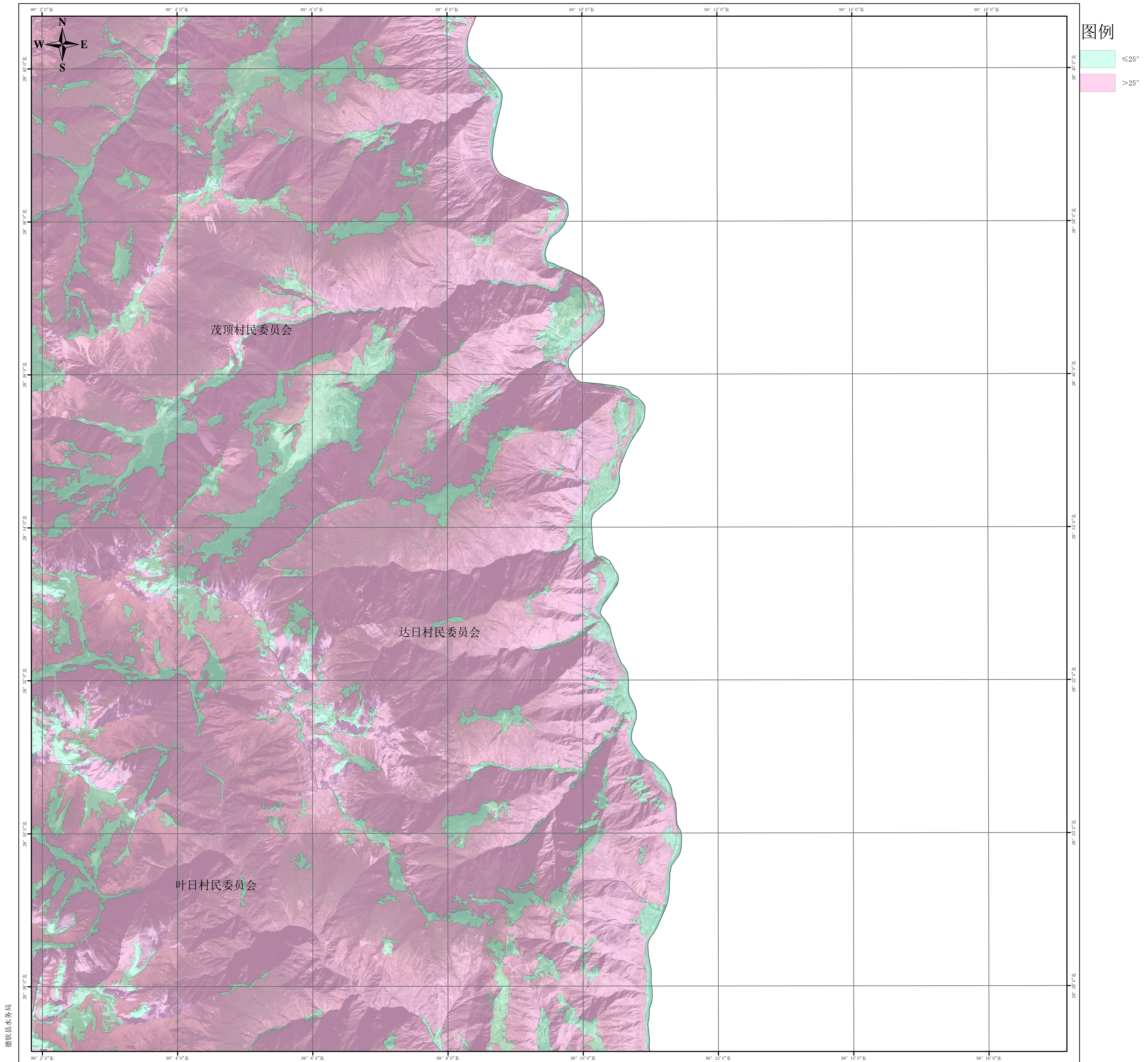


德钦县水务局

H47E003002	H47E003003	
H47E004002		
H47E005002	H47E005003	H47E005004

德钦县禁止开垦坡度分布图

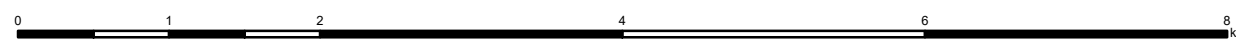
H47E004003



德钦县水务局

德钦县禁止开垦陡坡地范围划定
 坐标：CGCS2000坐标系
 制图：云南阡源工程设计有限公司
 日期：2025年4月

比例尺 1:50,000

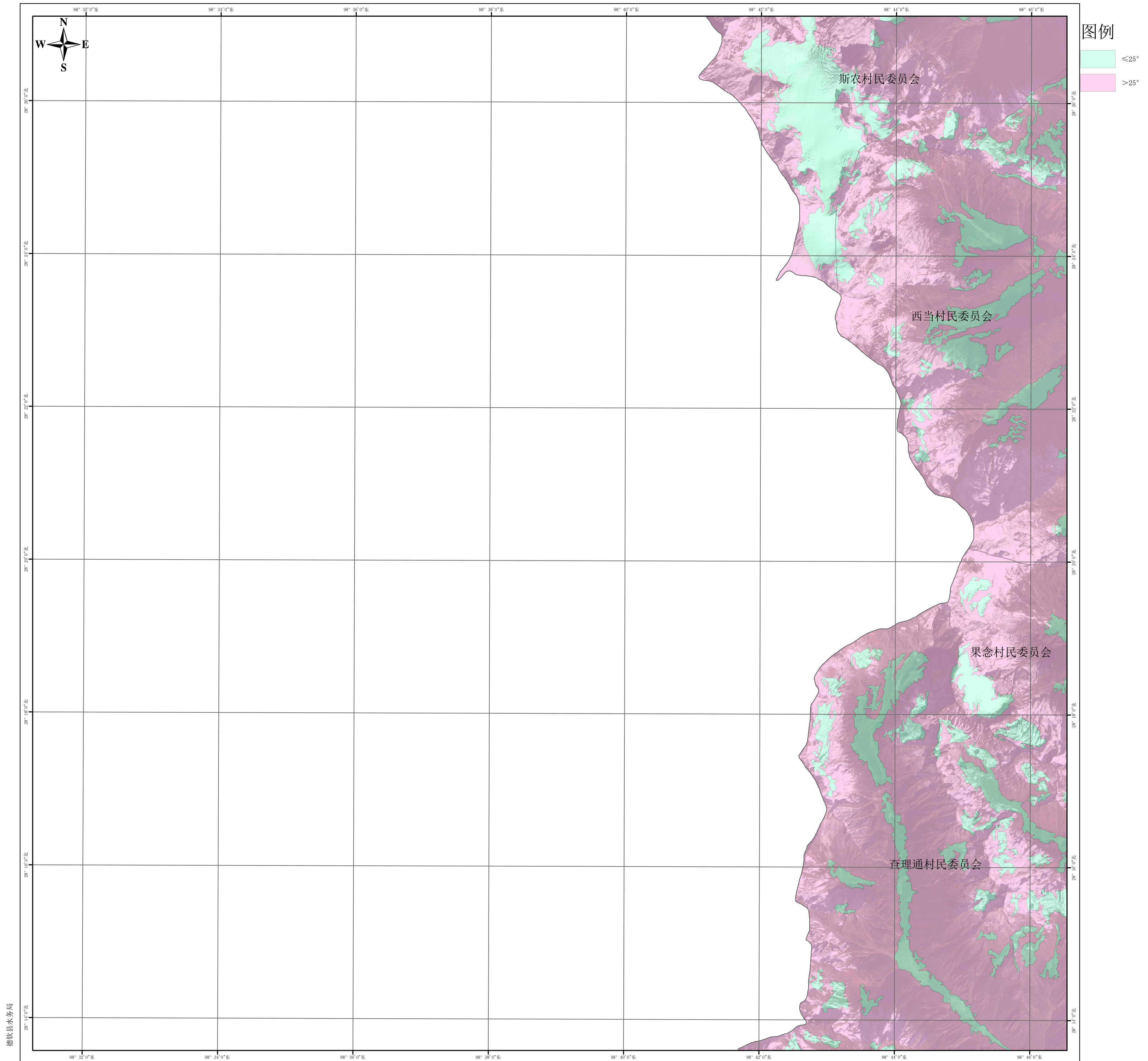


资料来源：林地、草地、裸土地图斑来源2019年德钦县三调数据
 坡度来源云南省ALOS-12.5m高程DEM数据

	H47E004001	H47E004002
	H47E005001	H47E005002
	H47E006001	H47E006002

德钦县禁止开垦坡度分布图

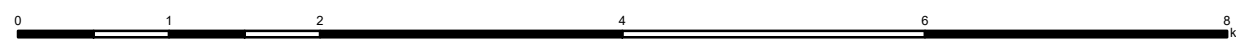
H47E005001



德钦县水务局

德钦县禁止开垦陡坡地范围划定
 坐标：CGCS2000坐标系
 制图：云南阡源工程设计有限公司
 日期：2025年4月

比例尺 1:50,000

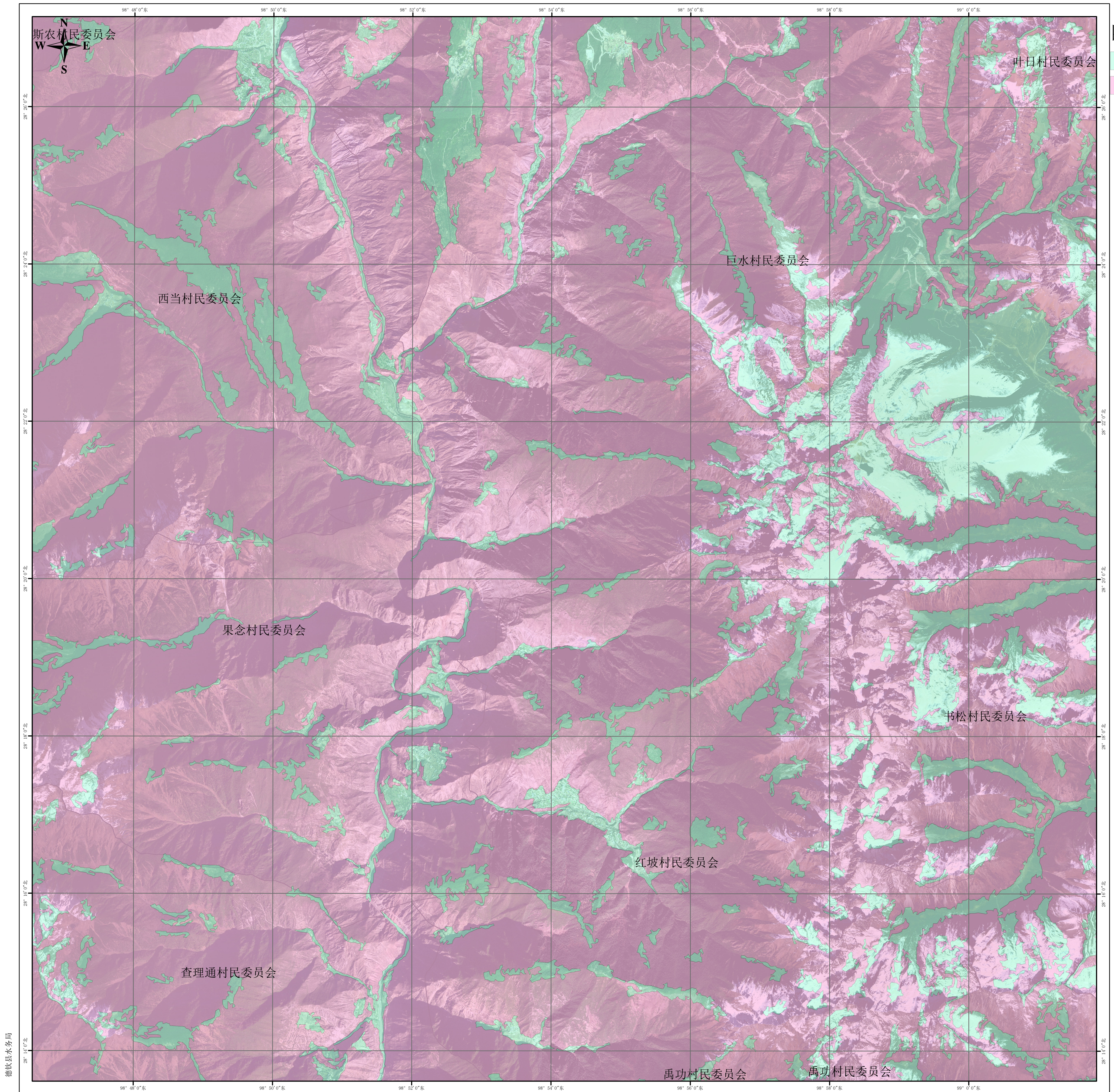


资料来源：林地、草地、裸土地图斑来源2019年德钦县三调数据
 坡度来源云南省ALOS-12.5m高程DEM数据

H47E004001	H47E004002	H47E004003
H47E005001	H47E005002	H47E005003
H47E006001	H47E006002	H47E006003

德钦县禁止开垦坡度分布图

H47E005002



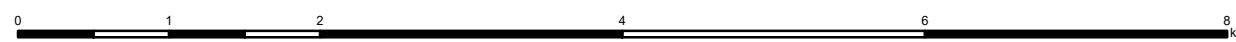
图例



德钦县禁止开垦陡坡地范围划定
坐标: CGCS2000坐标系
制图: 云南阡源工程设计有限公司
日期: 2025年4月

比例尺 1:50,000

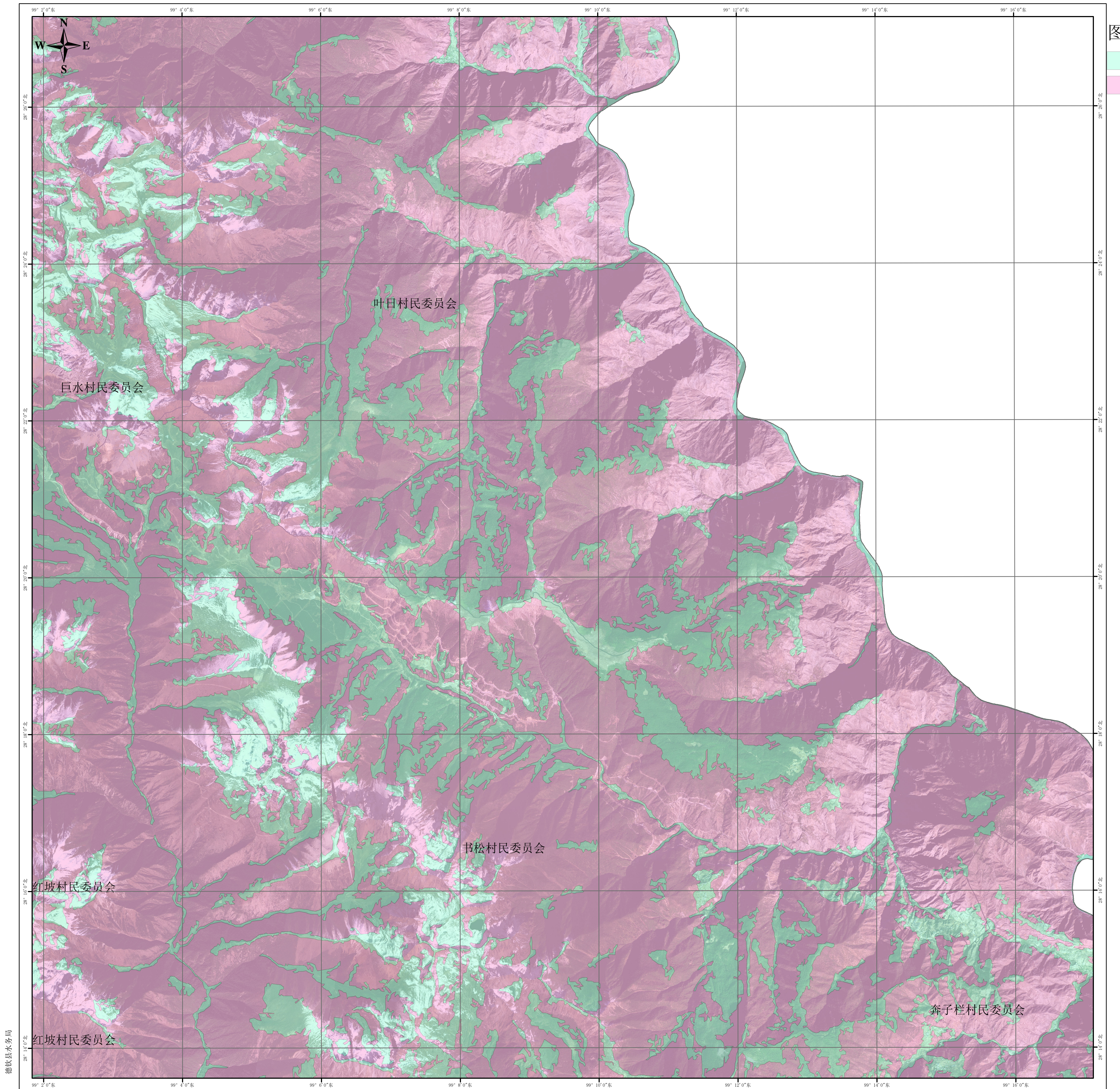
资料来源: 林地、草地、裸土地图斑来源2019年德钦县三调数据
坡度来源云南省ALOS-12.5m高程DEM数据



H47E004002	H47E004003	
H47E005002	H47E005003	H47E005004
H47E006002	H47E006003	H47E006004

德钦县禁止开垦坡度分布图

H47E005003



图例

- $\leq 25^\circ$
- $> 25^\circ$

德钦县水务局

德钦县禁止开垦陡坡地范围划定
 坐标: CGCS2000坐标系
 制图: 云南阡源工程设计有限公司
 日期: 2025年4月

比例尺 1:50,000

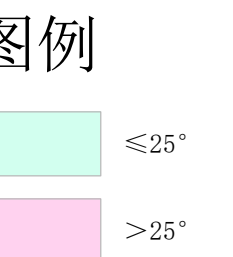
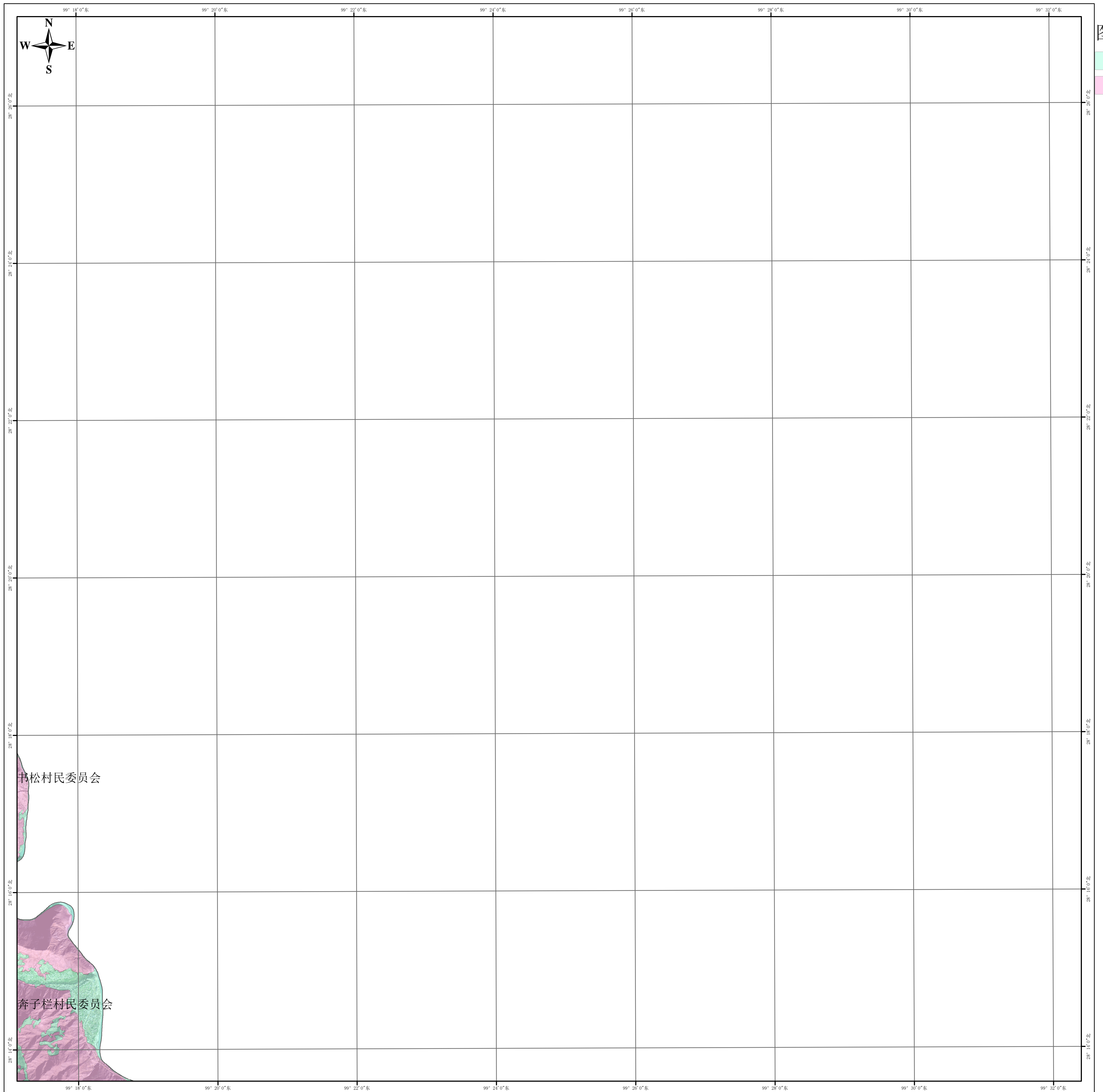
资料来源: 林地、草地、裸土地图斑来源2019年德钦县三调数据
 坡度来源云南省ALOS-12.5m高程DEM数据



H47E004003		
H47E005003		
H47E006003	H47E006004	

德钦县禁止开垦坡度分布图

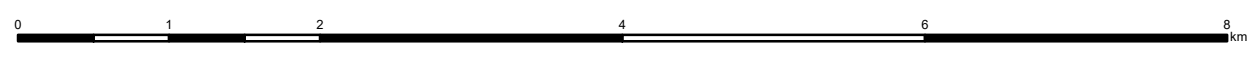
H47E005004



德钦县水务局

德钦县禁止开垦陡坡地范围划定
 坐标：CGCS2000坐标系
 制图：云南阡源工程设计有限公司
 日期：2025年4月

比例尺 1:50,000

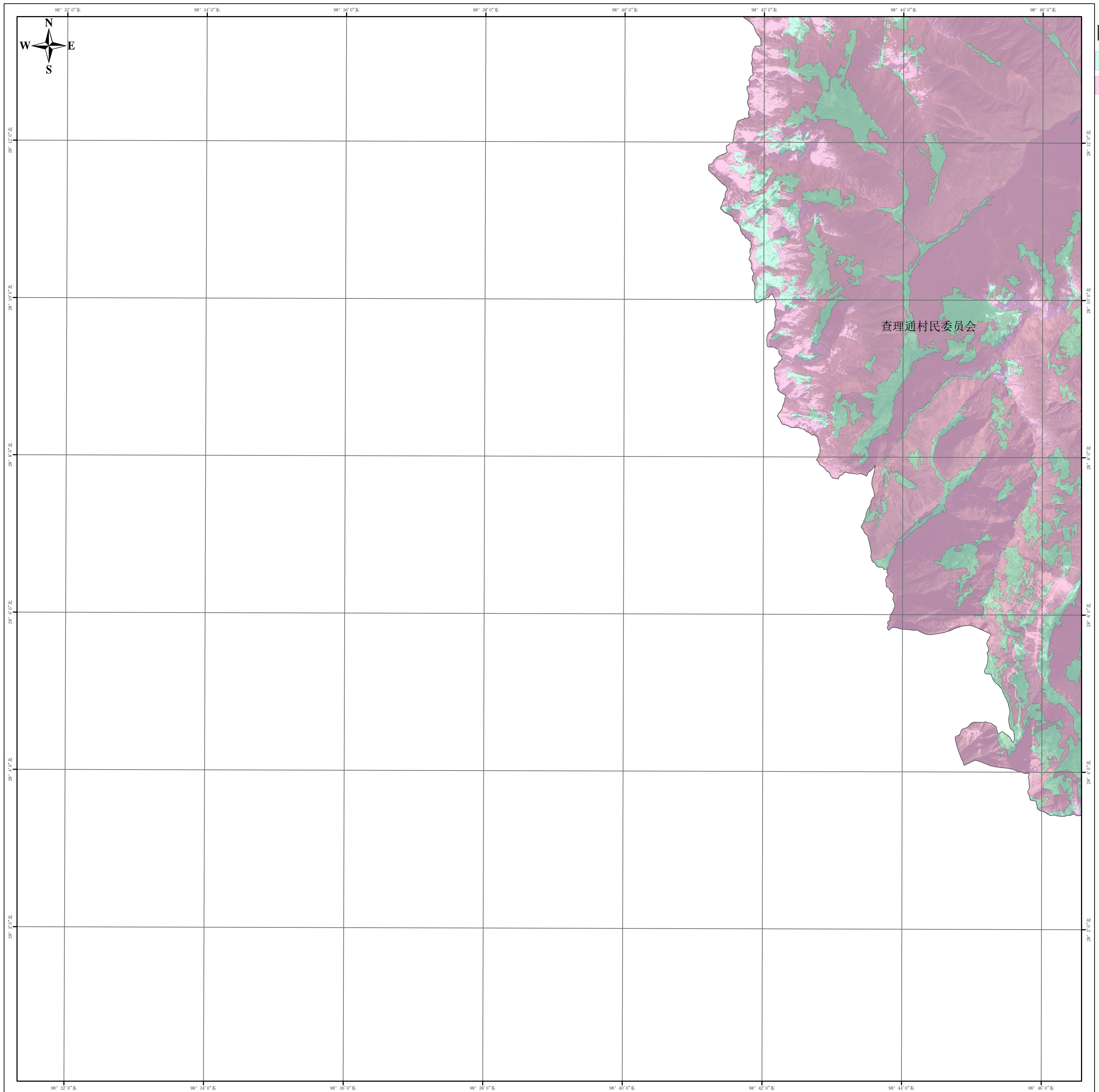


资料来源：林地、草地、裸土地图斑来源2019年德钦县三调数据
 坡度来源云南省ALOS-12.5m高程DEM数据

	H47E005001	H47E005002
		H47E006002
		H47E001002

德钦县禁止开垦坡度分布图

H47E006001



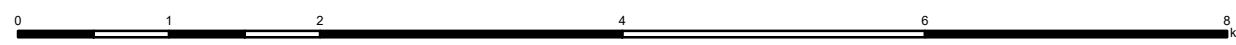
图例

- ≤ 25°
- > 25°

德钦县水务局

德钦县禁止开垦陡坡地范围划定
 坐标：CGCS2000坐标系
 制图：云南阡源工程设计有限公司
 日期：2025年4月

比例尺 1:50,000

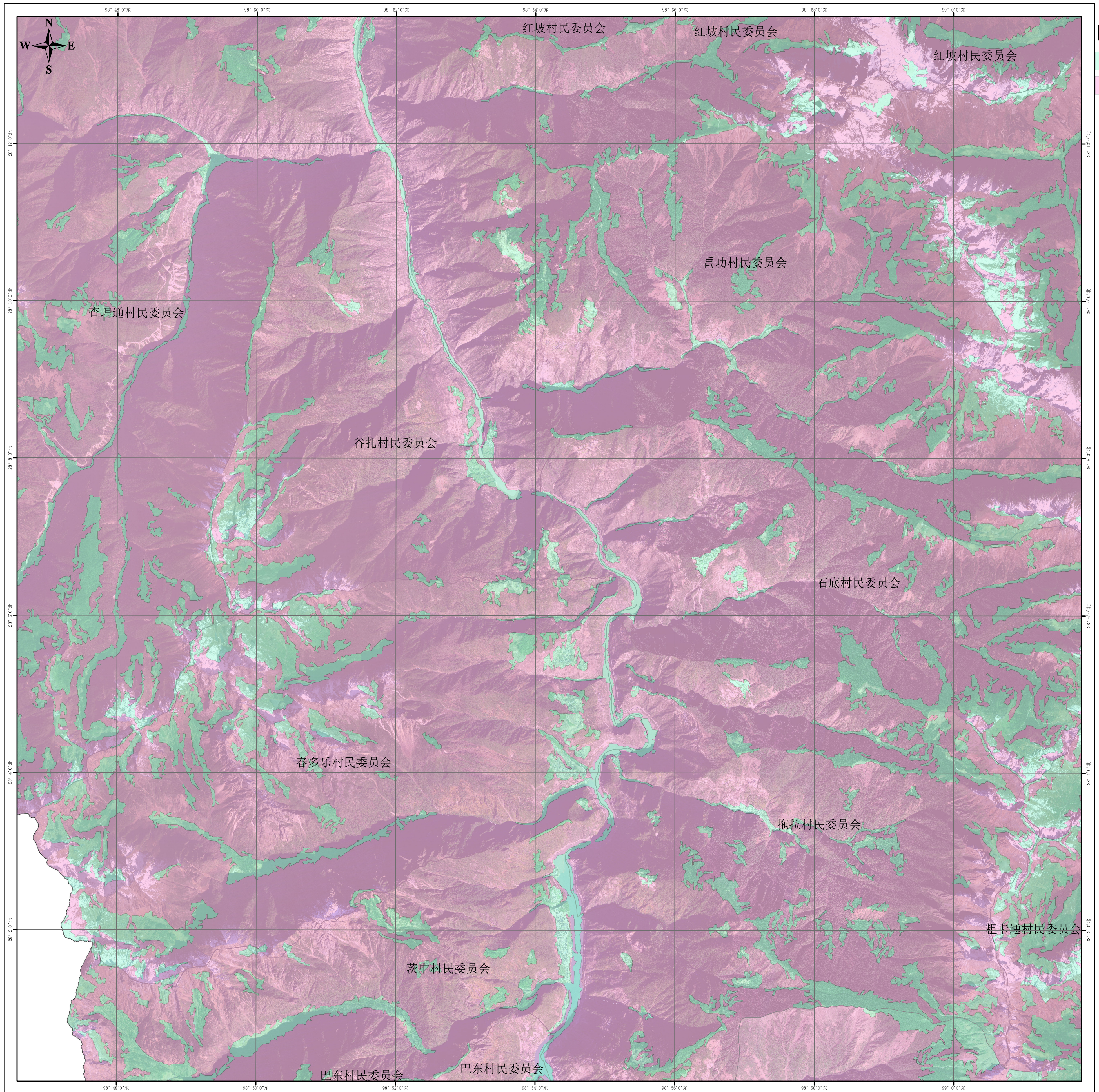


资料来源：林地、草地、裸土地图斑来源2019年德钦县三调数据
 坡度来源云南省ALOS-12.5m高程DEM数据

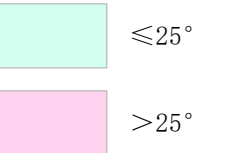
H47E005001	H47E005002	H47E005003
H47E006001		H47E006003
	G47E001002	G47E001003

德钦县禁止开垦坡度分布图

H47E006002



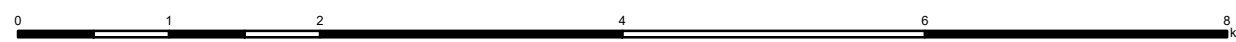
图例



德钦县水务局

德钦县禁止开垦陡坡地范围划定
 坐标: CGCS2000坐标系
 制图: 云南阡源工程设计有限公司
 日期: 2025年4月

比例尺 1:50,000

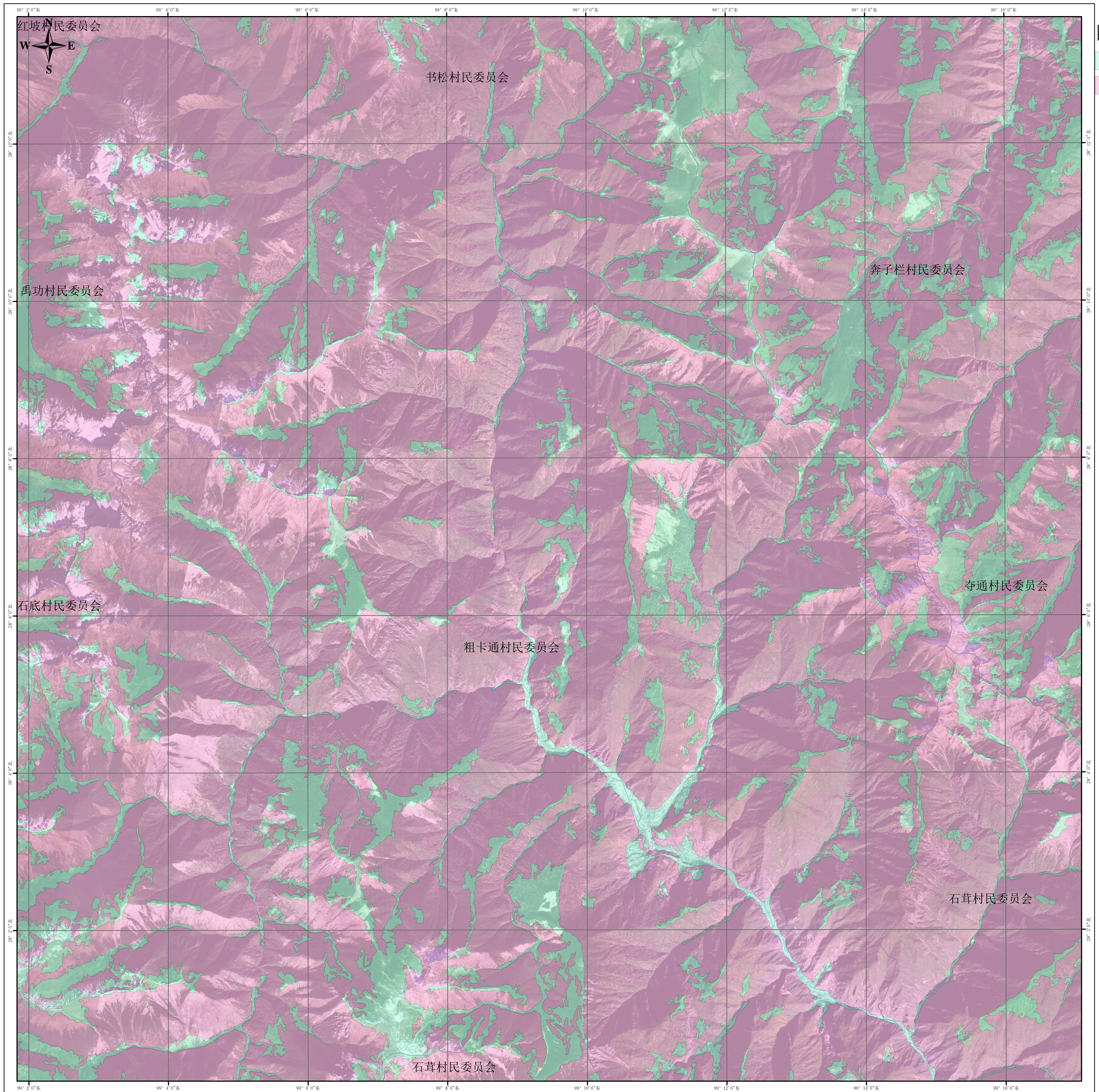


资料来源: 林地、草地、裸土地图斑来源2019年德钦县三调数据
 坡度来源云南省ALOS-12.5m高程DEM数据


H47E005002	H47E005003	H47E005004
H47E006002	H47E006003	H47E006004
G47E001002	G47E001003	G47E001004

德钦县禁止开垦坡度分布图

H47E006003



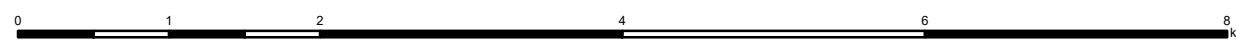
图例



德钦县水务局

德钦县禁止开垦陡坡地范围划定
 坐标: CGCS2000坐标系
 制图: 云南阡源工程设计有限公司
 日期: 2025年4月

比例尺 1:50,000

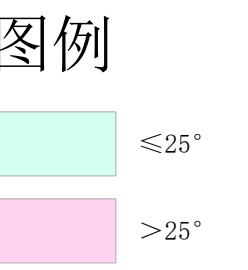
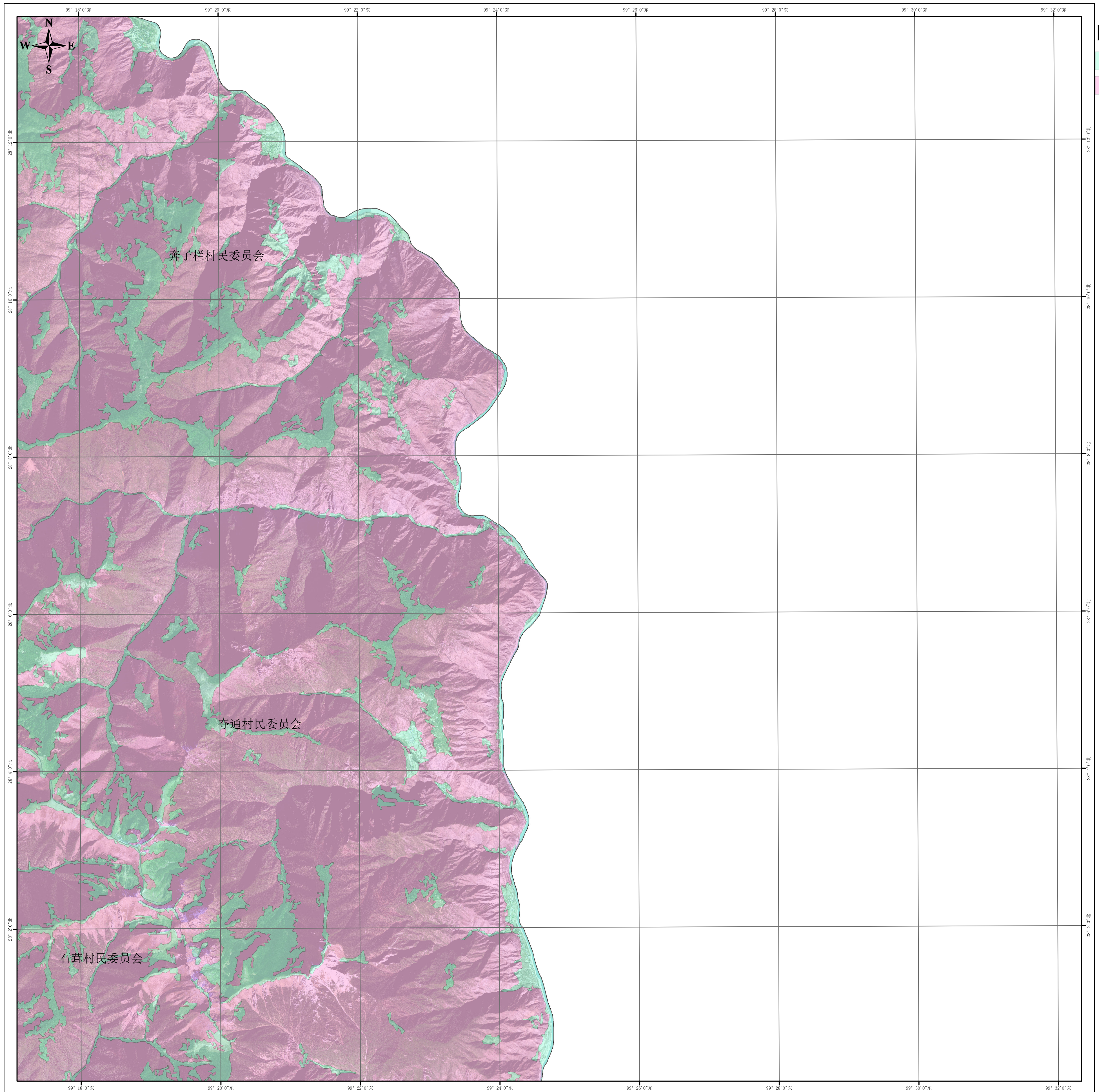


资料来源: 林地、草地、裸土地图斑来源2019年德钦县三调数据
 坡度来源云南省ALOS-12.5m高程DEM数据

H47E005003	H47E005004	
H47E006003		
G47E001003	G47E001004	

德钦县禁止开垦坡度分布图

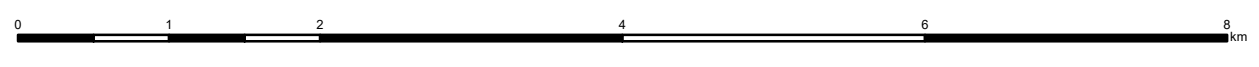
H47E006004



德钦县水务局

德钦县禁止开垦陡坡地范围划定
 坐标: CGCS2000坐标系
 制图: 云南阡源工程设计有限公司
 日期: 2025年4月

比例尺 1:50,000

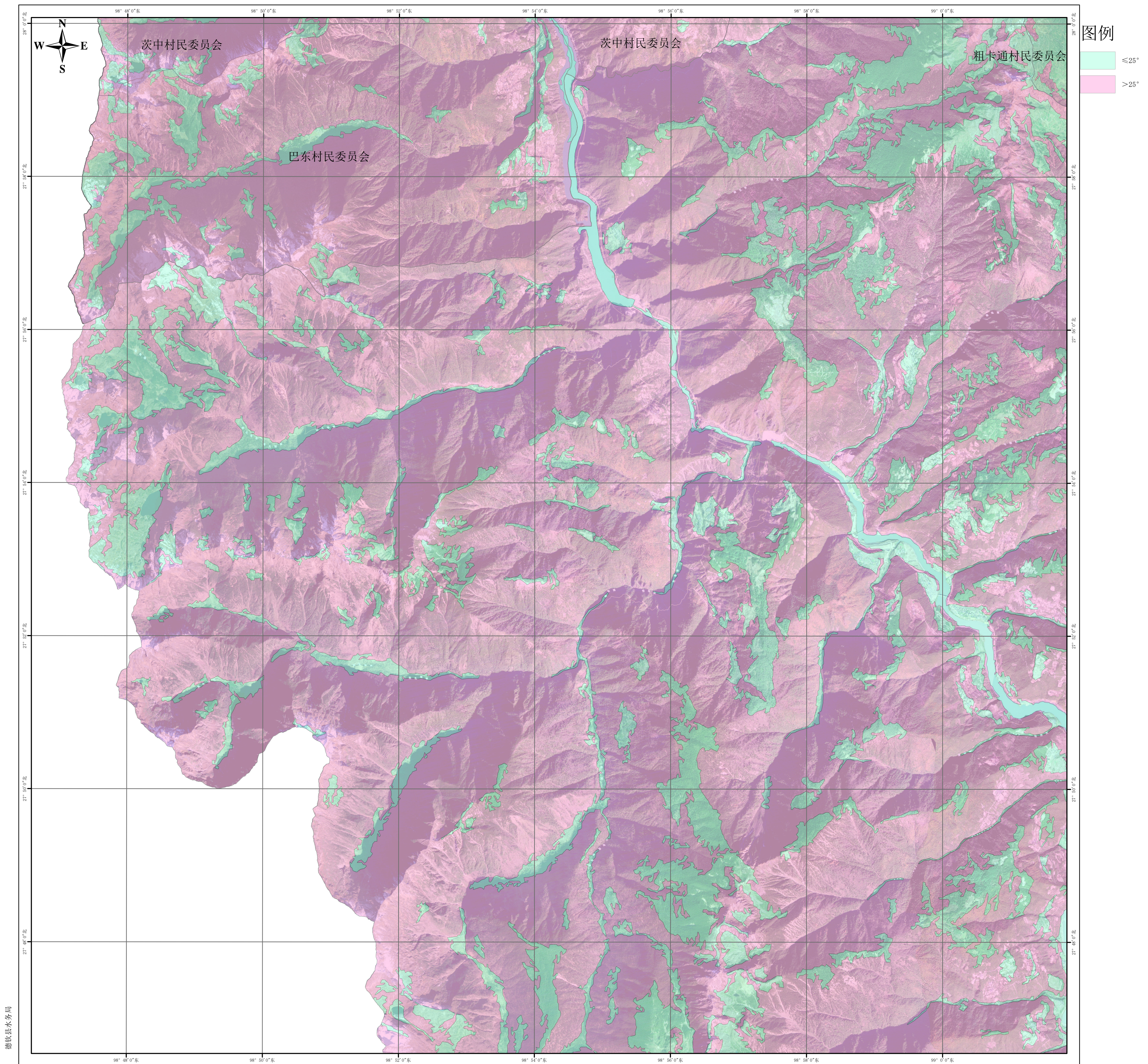


资料来源: 林地、草地、裸土地图斑来源2019年德钦县三调数据
 坡度来源云南省ALOS-12.5m高程DEM数据

H47E006001	H47E006002	H47E006003
		G47E001003
	G47E002002	G47E002003

德钦县禁止开垦坡度分布图

G47E001002



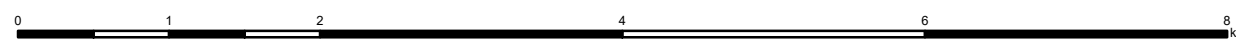
图例

- $\leq 25^\circ$
- $> 25^\circ$

德钦县水务局

德钦县禁止开垦陡坡地范围划定
 坐标：CGCS2000坐标系
 制图：云南阡源工程设计有限公司
 日期：2025年4月

比例尺 1:50,000




资料来源：林地、草地、裸土地图斑来源2019年德钦县三调数据
 坡度来源云南省ALOS-12.5m高程DEM数据

H47E006002	H47E006003	H47E006004
G47E001002	G47E001003	G47E001004
G47E002002	G47E002003	G47E002004

德钦县禁止开垦坡度分布图

G47E001003



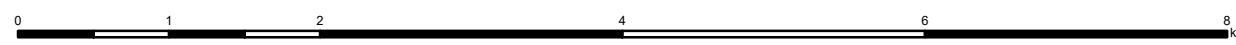
图例



德钦县水务局

德钦县禁止开垦陡坡地范围划定
 坐标: CGCS2000坐标系
 制图: 云南阡源工程设计有限公司
 日期: 2025年4月

比例尺 1:50,000

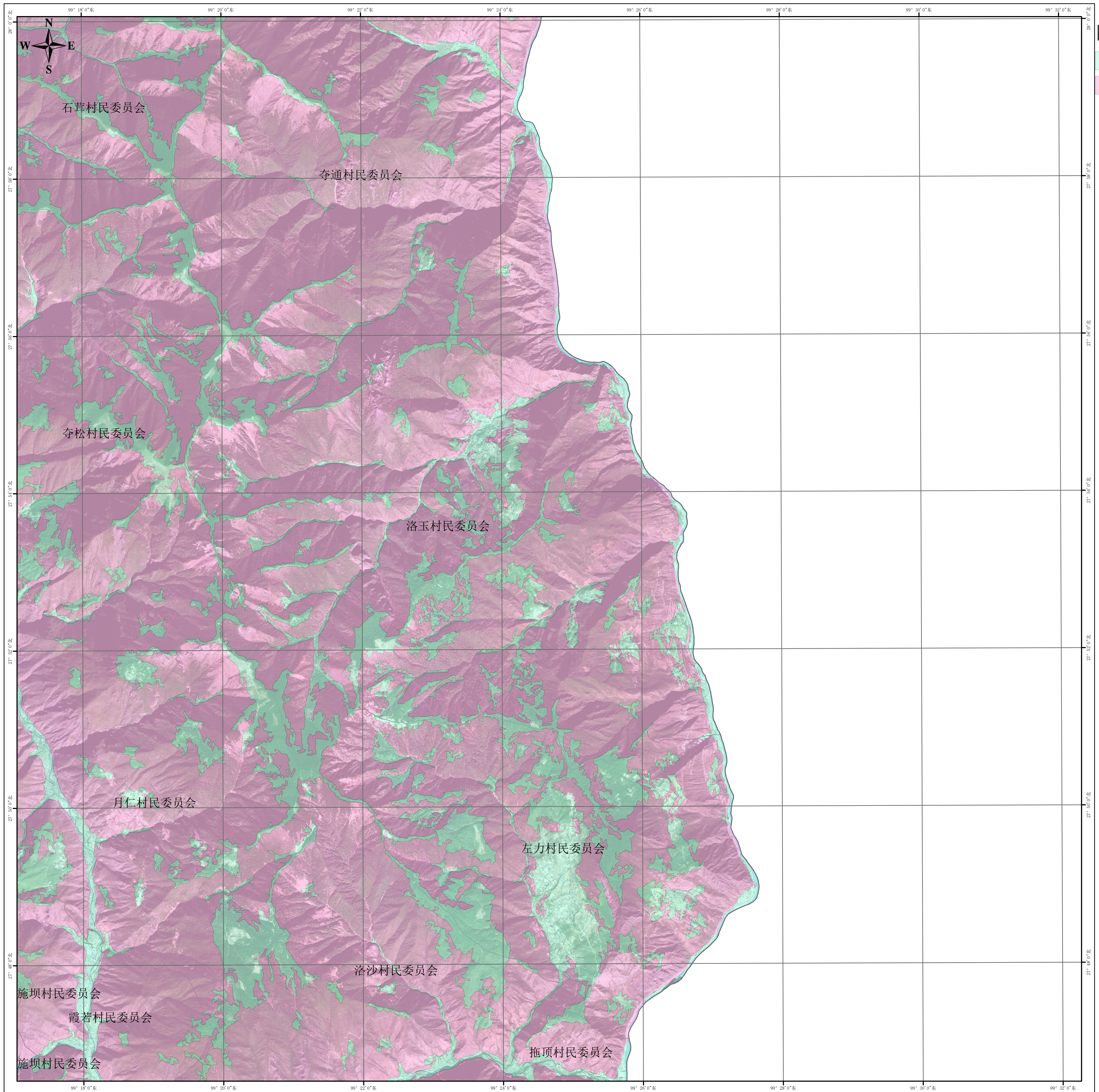


资料来源: 林地、草地、裸土地图斑来源2019年德钦县三调数据
 坡度来源云南省ALOS-12.5m高程DEM数据

H47E006003	H47E006004	
G47E001003		
G47E002003	G47E002004	

德钦县禁止开垦坡度分布图

G47E001004



德钦县水务局

德钦县禁止开垦陡坡地范围划定
 坐标: CGCS2000坐标系
 制图: 云南阡源工程设计有限公司
 日期: 2025年4月

比例尺 1:50,000

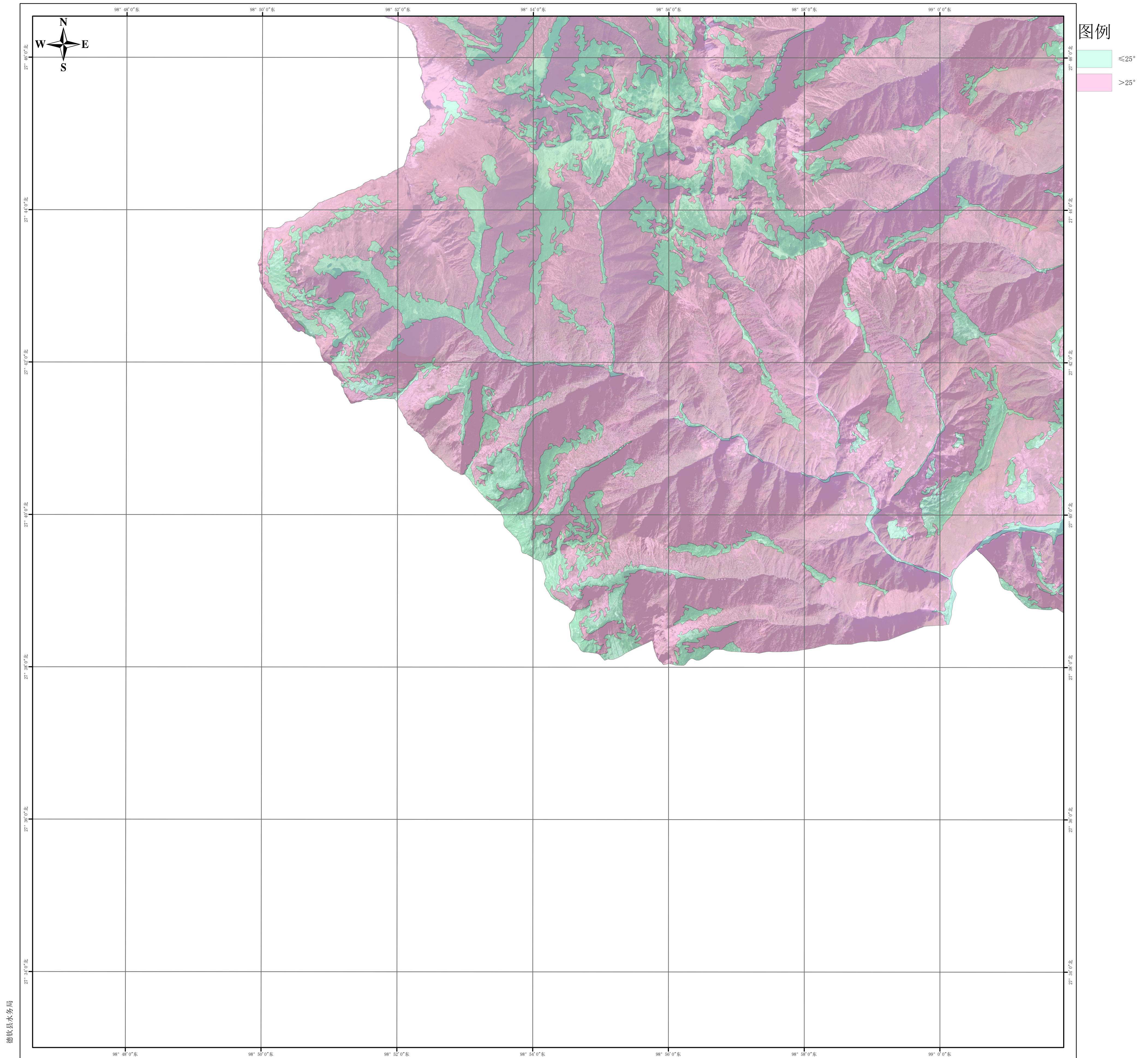


资料来源: 林地、草地、裸土地图斑来源2019年德钦县三调数据
 坡度来源云南省ALOS-12.5m高程DEM数据

	G47E001002	G47E001003
		G47E002003

德钦县禁止开垦坡度分布图

G47E002002



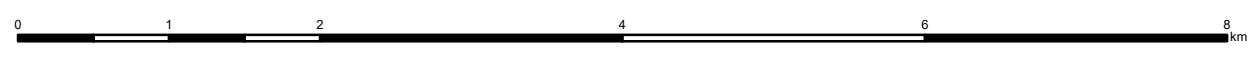
图例

- ≤25°
- >25°

德钦县水务局

德钦县禁止开垦陡坡地范围划定
 坐标：CGCS2000坐标系
 制图：云南阡源工程设计有限公司
 日期：2025年4月

比例尺 1:50,000

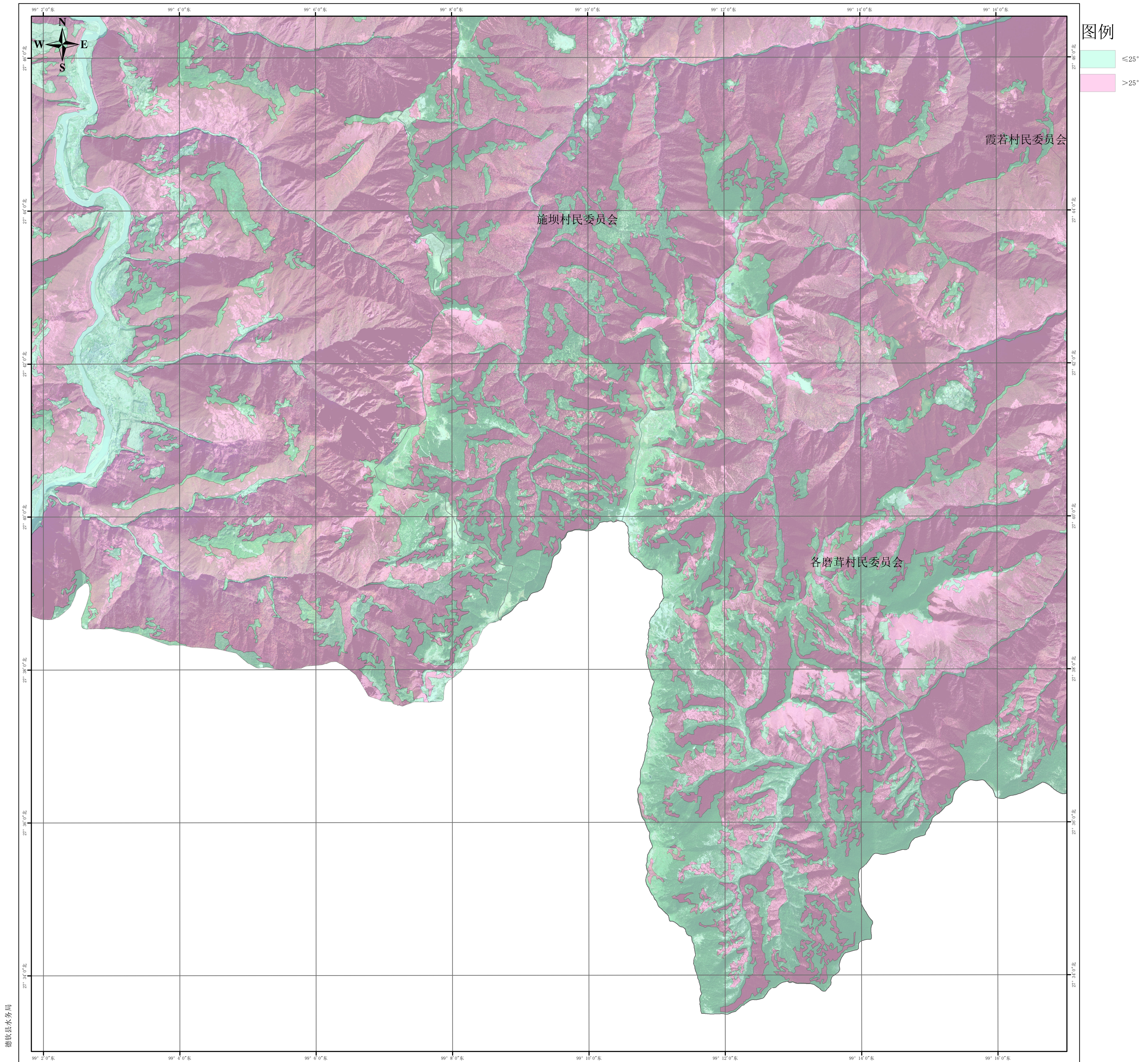


资料来源：林地、草地、裸土地图斑来源2019年德钦县三调数据
 坡度来源云南省ALOS-12.5m高程DEM数据

G47E001002	G47E001003	G47E001004
G47E002002		G47E002004

德钦县禁止开垦坡度分布图

G47E002003



图例

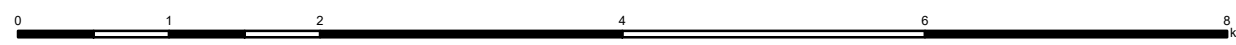
- $\leq 25^\circ$
- $> 25^\circ$

德钦县水务局

德钦县禁止开垦陡坡地范围划定
 坐标：CGCS2000坐标系
 制图：云南阡源工程设计有限公司
 日期：2025年4月

比例尺 1:50,000

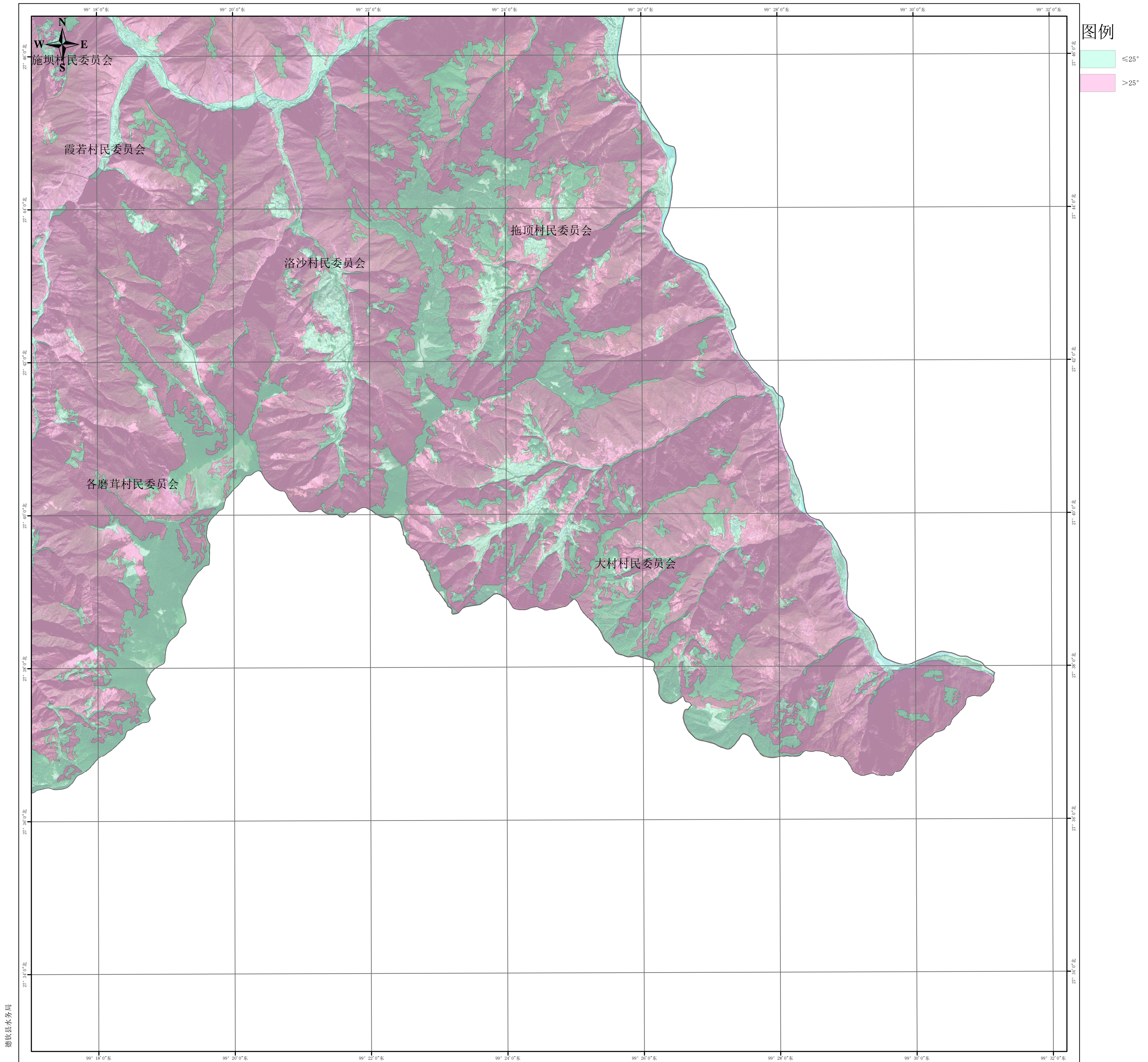
资料来源：林地、草地、裸土地图斑来源2019年德钦县三调数据
 坡度来源云南省ALOS-12.5m高程DEM数据



G47E001003	G47E001004	
G47E002003		

德钦县禁止开垦坡度分布图

G47E002004



图例

- ≤ 25°
- > 25°

德钦县水务局

德钦县禁止开垦陡坡地范围划定
 坐标: CGCS2000坐标系
 制图: 云南阡源工程设计有限公司
 日期: 2025年4月

比例尺 1:50,000



资料来源: 林地、草地、裸土地图斑来源2019年德钦县三调数据
 坡度来源云南省ALOS-12.5m高程DEM数据